

Corso Guide 2007
1a lezione
Progettare un Itinerario

- Alcune domande da porsi
- Un esempio pratico
- Cartografia varia

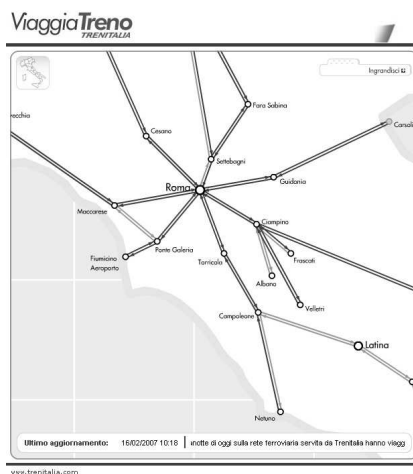
Quali sono i punti di interesse
principali ?

- Monumenti
- Natura
- Panorami
- Piccole mostre o musei
- Strade tranquille
- Sfide

Quali sono le fonti di informazione ?

- Cartografia
- Siti web
- Libri
- Passaparola
- Esperienza propria

Quali sono i punti di partenza e d'arrivo piu' adeguati ?



- Mezzi pubblici
- Bar
- Fontanella
- Parcheggio
- Facile da identificare
- Facile da raggiungere
- Anello o traversata
- Stazione ferroviaria

Quali sono le strade da scegliere ?

- Piste ciclabili
- Strade secondarie
- Poco traffico
- Traffico lento
- Strade panoramiche
- Salite
- Sterrate
- Strade interrotte
- Strade accanto a strade piu' veloci

Che tipo di bici conviene usare ?

- MTB – bici da montagna, sospensioni, ruote artigliate.
- SB - citybike, ibrida, selciato, strade bianche
- CT - cicloturismo, corsa, asfalto

Quanto e' lungo il giro?

- Numero palle
- Chilometri
- Dislivello
- Fondo
- Tempo a disposizione

Quali sono gli orari di partenza e di arrivo?

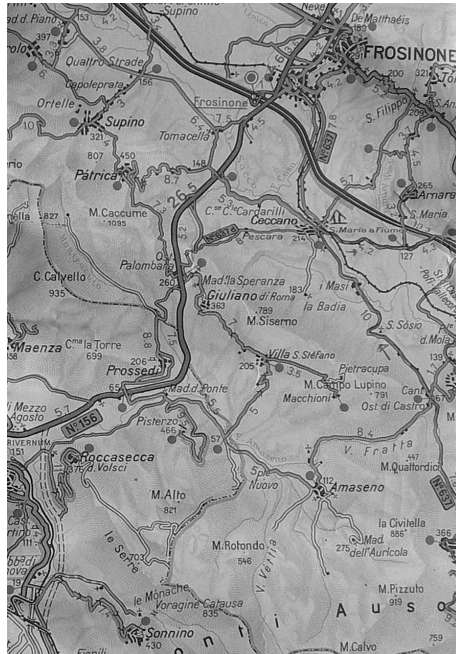
- Vedere gli orari del treno
- Partendo presto si evita il traffico
- E' comunque difficile partire presto

Ci si ferma per pranzo?

- Pranzo al sacco, fontanella, bar, trattoria, maltempo.

Ci sono varianti ?

- Bi-livello
- Corsa contro il tempo
- In caso di maltempo



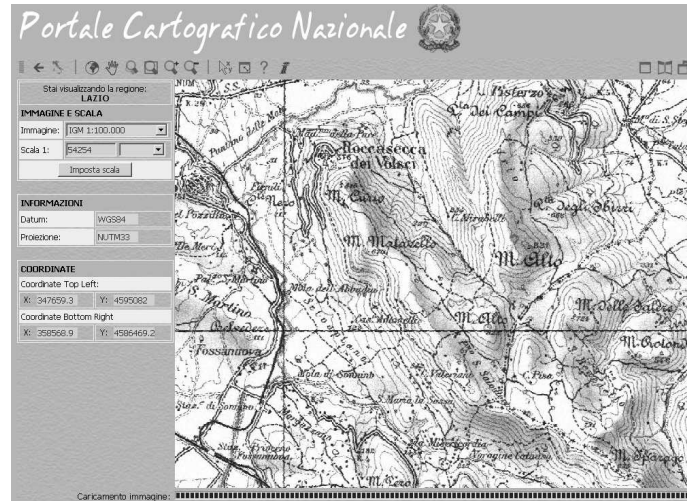
- Quali punti di interesse ?
- Quali fonti di informazione ?
- Quali partenza e arrivo?
- Quali strade ?
- Che tipo di bici ?
- Quanto e' lungo ?
- Quali orari di partenza e di arrivo?
- Ci si ferma per pranzo ?
- Ci sono varianti ?

Cartina vettoriale da internet




- Ci sono tante strade piccole
- E' aggiornata
- Manca l'orografia

1:100 000 da atlante italiano



- Buon dettaglio di quota ma spesso poco aggiornate

Immagini d'aereo e 25 000



1:100 000 con traccia GPS

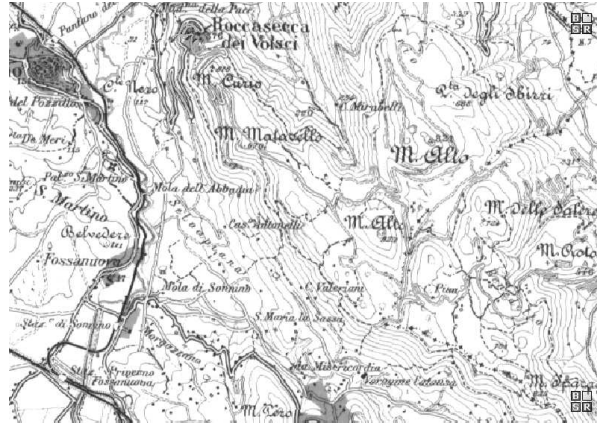
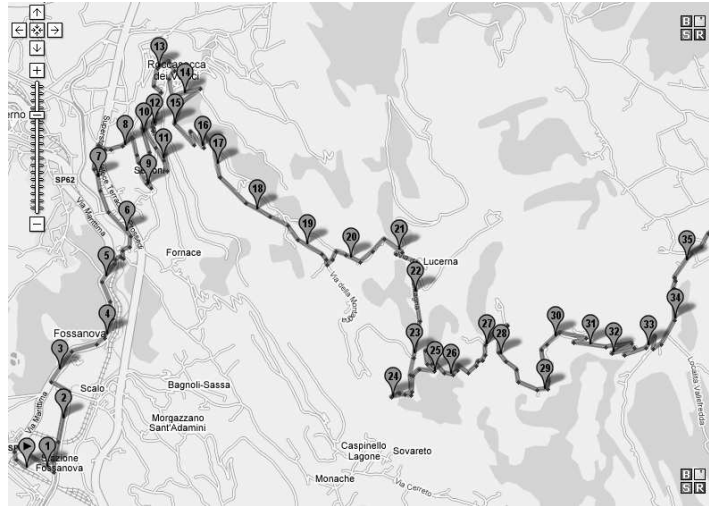


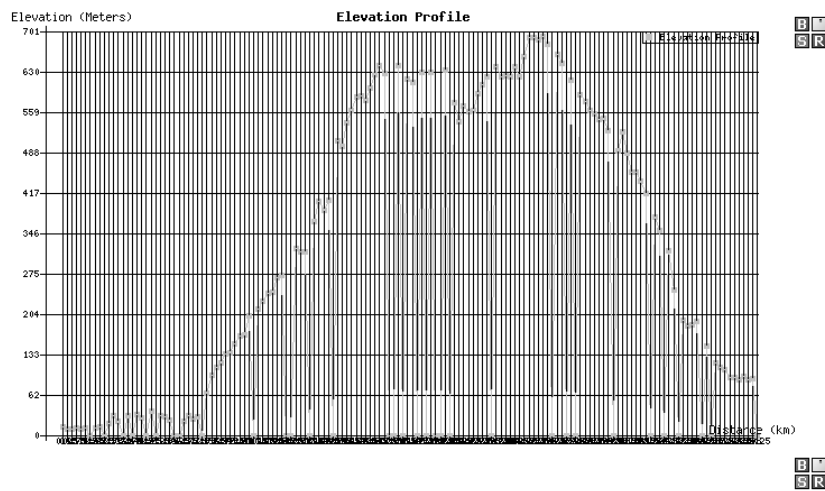
Immagine con vettoriale sovrapposto



Misurazione automatica distanza



E quota ?



Pedometer



Siti internet

- <http://www.ruotalibera.org>
- <http://digilander.libero.it/paolaegino/itinerari.htm>
- <http://maps.google.it>
- <http://www.mapmyrun.com>
- <http://www.wayfaring.com>
- <http://www.pcn.minambiente.it>
- <http://local.live.com>
- <http://www.viamichelin.it>